



АДМИНИСТРАЦИЯ ГОРОДА ПЕРМИ
ДЕПАРТАМЕНТ ЗЕМЕЛЬНЫХ ОТНОШЕНИЙ

РЕШЕНИЕ

о размещении объектов № 4845 от 03.10.2019

г. Пермь, ул. Сибирская, 15

Департамент земельных отношений администрации города Перми в соответствии с пунктом 3 статьи 39.36 Земельного кодекса Российской Федерации, Положением о порядке и условиях размещения объектов на землях или земельных участках, находящихся в государственной или муниципальной собственности, на территории Пермского края без предоставления земельных участков и установления сервитутов, утвержденным постановлением Правительства Пермского края от 22.07.2015 № 478-п

разрешает ООО «Петрокоминвест» (ИНН 5904131013, ОГРН 1055901753104, место нахождения: 614000, Пермский край, г. Пермь, ул. Ленина, д. 58, оф. 401/3)

размещение объекта: линейные сооружения канализации (в том числе ливневой) и водоотведения, для размещения которых не требуется разрешения на строительство

способ размещения объекта: подземный

на землях: государственная собственность на которые не разграничена

на срок: 1 год

местоположение: г. Пермь, Индустриальный район, ул. Бабушкина.

Территория, согласно схеме, расположена в зонах с особыми условиями использования территорий: охранный зона объектов электросетевого хозяйства, охранный зона газопровода низкого давления, приаэродромная территория аэродрома аэропорта Большое Савино.

ООО «Петрокоминвест»:

1. Соблюдать правила охраны электрических сетей, установленные постановлением Правительства Российской Федерации от 24.02.2009 № 160 «О порядке установления охранных зон объектов электросетевого хозяйства и особых условий использования земельных участков, расположенных в границах таких зон».

2. Соблюдать правила охраны газораспределительных сетей, установленные постановлением Правительства Российской Федерации от 20.11.2000 № 878 «Об утверждении Правил охраны газораспределительных сетей».

3. Соблюдать правила охранных зон воздушного пространства, установленные постановлением Правительства Российской Федерации от 11.03.2010 № 138 «Об утверждении Федеральных правил использования воздушного пространства Российской Федерации».

ООО «Петрокоминвест» в соответствии с пунктом 7(2) Положения о порядке и условиях размещения объектов на землях или земельных участках, находящихся в государственной или муниципальной собственности,

на территории Пермского края без предоставления земельных участков и установления сервитутов, утвержденного постановлением Правительства Пермского края от 22.07.2015 № 478-п, представить в департамент земельных отношений в течении 1 месяца с момента размещения объектов материалы контрольной геодезической съемки размещенных объектов на бумажном и электронном носителях на безвозмездной основе.

В соответствии со статьей 20¹ Закона Пермского края от 14.09.2011 № 805-ПК «О градостроительной деятельности в Пермском крае» ООО «Петрокоминвест»:

Не позднее, чем за 10 рабочих дней до начала строительства и реконструкции безвозмездно передать в департамент градостроительства и архитектуры администрации города Перми один экземпляр копий разделов проектной документации, предусмотренных пунктом 1 части 12 статьи 48 Градостроительного кодекса Российской Федерации.

В течение 10 рабочих дней после окончания работ по строительству, реконструкции безвозмездно передать в департамент градостроительства и архитектуры администрации города Перми схему, отображающую расположение объекта и сетей инженерно-технического обеспечения, подписанную ООО «Петрокоминвест», с приложением текстового и графического описания местоположения границ охранной и санитарно-защитной зоны, перечень координат характерных точек границ такой зоны.

Приложение: схема предполагаемых к использованию земель или части земельного участка с координатами поворотных точек границы земельного участка (на 3 л. в 1 экз.).

Начальник отдела предоставления
земельных участков по работе
с юридическими лицами



Н.М. Санникова

Заявитель

ООО «Петракоминвест»

Заместитель генерального директора

Подыгалов А.Ю.



МП

(для юридических лиц и индивидуальных предпринимателей)

Верно

СХЕМА

предполагаемых к использованию земель или части земельного участка

Объект: Земельный участок под линейные сооружения канализации (в том числе ливневой) и водоотведения, для размещения которых не требуется разрешения на строительство

Местоположение: Пермский край, г. Пермь, Индустриальный район, ул. Бабушкина

Площадь земель или части земельного участка: 339 кв.м.

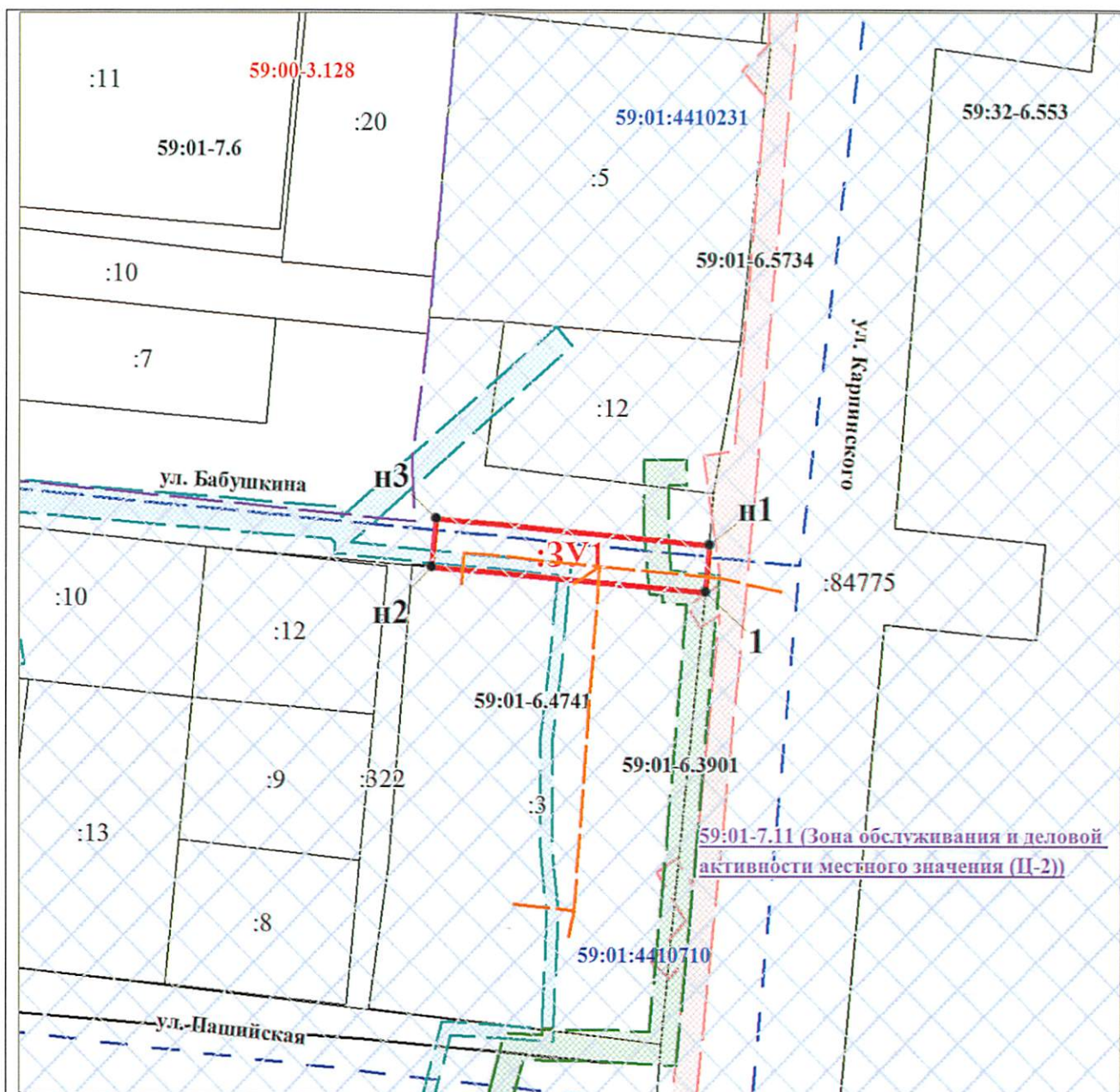
Категория земель: земли населенных пунктов

Вид разрешенного использования (при наличии): -

Условный номер земельного участка - :ЗУ1

Обозначение характерных точек границ	Координаты, м	
	X	Y
1	2	3
н1	515467.23	2230420.00
1	515459.83	2230419.43
н2	515463.77	2230374.67
н3	515471.44	2230375.44
н1	515467.23	2230420.00
Система координат: МСК-59 (зона 2)		
Квартал: 59:01:4410710, 59:01:4410231		

Михаил Комаров



Масштаб 1:1000

Условные обозначения:




Граница испрашиваемого земельного участка

Надписи вновь образованного земельного участка

Объект капитального строительства

Существующая часть границы, имеющиеся в ЕГРН сведения о которой достаточны для определения ее местоположения










Надписи кадастрового номера земельного участка

Зона с особыми условиями использования -

Приаэродромная территория аэродрома аэропорта Большое Савино



Граница муниципального образования "Пермский городской округ"

	Зона обслуживания и деловой активности местного значения (Ц-2)
	Охранная зона телефонной канализации АТС-25
	Граница кадастрового квартала
	Обозначение кадастрового квартала
	Охранная зона Газопровода низкого давления с установкой ЭХЗ
	Охранная зона ВЛ 0,4 КВ ОТ ТП 7038, ВЛ 0,4 КВ ОТ ТП 7162, ВЛ 0,4 КВ ОТ ТП 7040
	Проектируемая сеть канализации

ОПИСАНИЕ ГРАНИЦ СМЕЖНЫХ ЗЕМЛЕПОЛЬЗОВАТЕЛЕЙ:

От 1 точки до н2 точки - граница земельного участка с кадастровым номером 59:01:4410710:322, расположенного по адресу: Пермский край, город Пермь, Индустриальный р-н, ул. Карпинского

От н2 точки до н1 точки - земли, свободные от прав третьих лиц

От н1 точки до 1 точки - граница земельного участка с кадастровым номером 59:01:0000000:84775, расположенного по адресу: Пермский край, город Пермь, Индустриальный район, ул. Карпинского от ул. Столбовой до ул. Стахановской